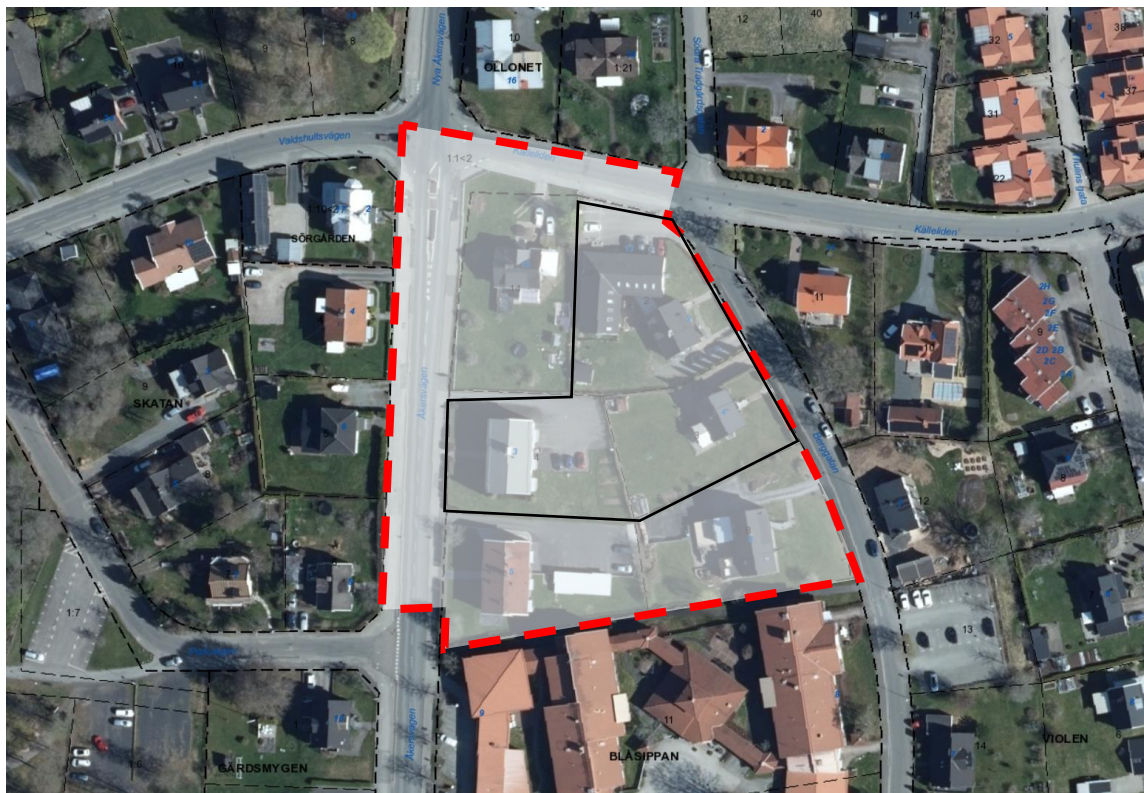


Planbeskrivning

Ändring av stadsplanen för kvarteret Blåsippan och Violen

Skillingaryd tätort, Vaggeryds kommun, Jönköpings län



Ansvarig förvaltning:
Antagandehandling:
Dnr:
Standard förfarande

Kommunledningskontoret
April 2026
KS 2025/180

Innehåll

1.	Planhandlingar	3
1.1	Beslut.....	3
1.2	Avsikt med ändringen samt bakgrund.....	3
1.3	Förfarande.....	3
1.4	Gällande planer	3
1.5	Gällande tomtindelning.....	4
1.6	Förslagets innebörd.....	4
1.7	Bedömning av miljöpåverkan.....	5
1.8	Redovisning	5
1.9	Tidplan.....	6

1. Planhandlingar

- Planbeskrivning inklusive illustrationer (denna handling). Denna planbeskrivning (ändringsbeskrivning) blir vid laga kraft en bilaga till den analoga planbeskrivningen och ska läsas ihop med ursprungliga planhandlingar som hör till stadsplanen (06-SKK-40)
- Plankarta för ändring av stadsplanen (06-SKK-40)
- Bilaga 1 Tomtindelningsbestämmelser för Blåsippan, 1954-10-23 (0665K-TI17SKI)

1.1 Beslut

Kommunstyrelsens arbetsutskott gav enligt protokoll 2025-10-22 § 140 i uppdrag att ändra stadsplanen för kvarteret Blåsippan och Violen (06-SKK-40) i syfte att upphäva tomtindelningsbestämmelser, med stöd av Plan- och bygglag (2010:900) 5 kap. Kommunledningskontoret fick i uppdrag att utreda vilka fastigheter inom berörda detaljplaner som lämpligen borde omfattas av upphävande av tomtindelningsbestämmelser och arbeta in dessa i planändringen.

Kommunstyrelsens arbetsutskott beslutade enligt protokoll 2026-03-25 § 55 att godkänna granskningshandlingarna och ställa ut planförslaget för granskning. Detaljplanen var utställd på granskning 2026-04-01 till och med 2026-04-15. Granskningsyttranden med svar och sammanfattning på förändringar sedan granskning redovisas i granskningsutlåtande.

1.2 Avsikt med ändringen samt bakgrund

Sökande lämnade in begäran om planbesked 2025-08-20. Inskickade begäran om planbesked avser att upphäva tomtindelningsbestämmelser för möjlighet att stycka av tomt på fastigheten Blåsippan 2 till två separata bostadstomter.

De nuvarande tomtindelningsbestämmelserna utgör ett hinder för att fastighetsreglering ska kunna genomföras, därför krävs att dem upphävs. Det är lämpligt att även upphäva återstående tomtindelningsbestämmelserna inom stadsplanen för att skapa förutsättning för eventuella framtida fastighetsregleringar. Det gäller fastigheterna Blåsippan 3, 4 och 14. Markanvändning och förutsättningar för fastighetsreglering regleras fortsatt i gällande detaljplan. Planer som tidigare räknades som fastighetsplaner (tomtindelningsplaner) gäller efter den 2 maj 2011 som detaljplanebestämmelser. Eftersom tomtindelningsplaner är bestämmelser i gällande detaljplaner har ändring av detaljplan valts för att upphäva dessa bestämmelser. På grund av att de äldre tomtindelningsbestämmelserna inte går att utläsa ur den underliggande detaljplanens handlingar så påverkar ett upphävande av tomtindelningsbestämmelse inte den underliggande detaljplanens plankarta eller planbeskrivning.

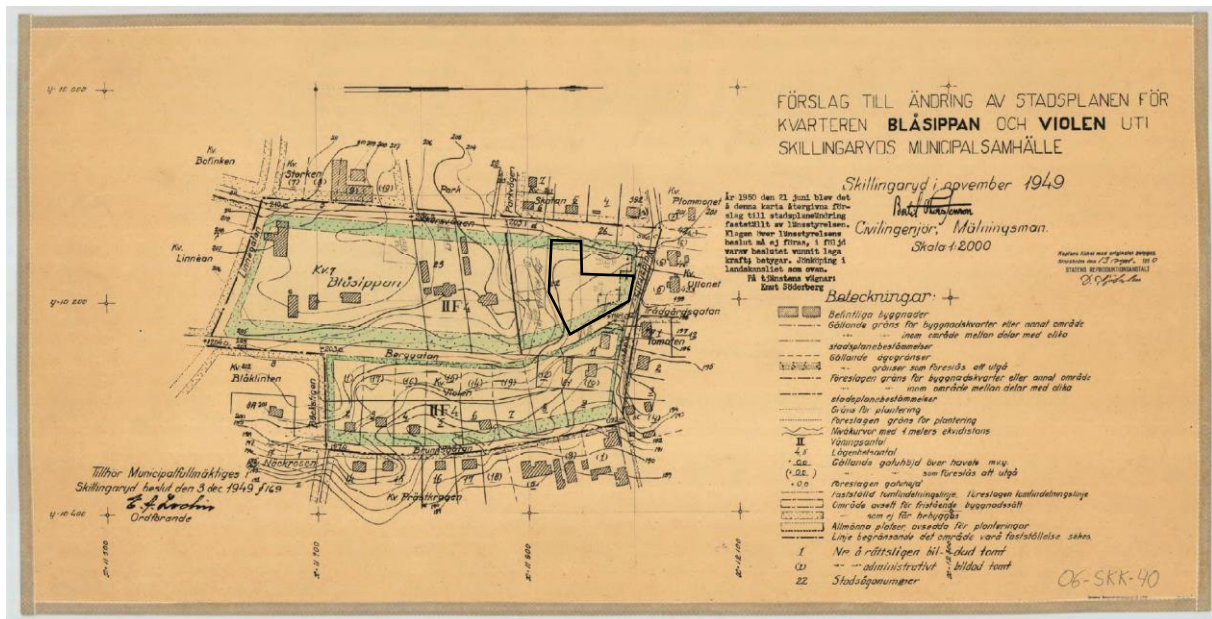
1.3 Förfarande

Gällande detaljplanens genomförandetid har gått ut. Det här förslaget är förenligt med översiktsplanen, är inte av betydande intresse för allmänheten och antas inte heller medföra betydande miljöpåverkan. Kommunen bedömer att denna planändring kan genomföras med standardförfarande. Samrådstiden är inte reglerad och anpassas efter det enskilda ärendet. Ändringen av detaljplanen får laga kraft tre veckor efter att planändringens antagandebeslut tillkännagivits om antagandebeslutet inte överklagas.

Den gällande detaljplanen har ingen genomförandetid kvar och denna upphävning av tomtindelningsbestämmelser får ingen ny genomförandetid kopplad till sig.

1.4 Gällande planer

Ändring av stadsplanen för Kv. Blåsippan och Violen (06-SKK-40) från 1949



Figur 2: Utdrag ur gällande stadsplan för Kv. Blåsippan och Violen fastställd 1949-12-03. Område för ändring markerat i svart.

1.5 Gällande tomtindelning

Det förekommer inom berörd detaljplan både fastigheter som berörs av tomtindelningsbestämmelser och fastigheter som inte har tomtindelningsbestämmelser.

Gällande tomtindelningar är från:

- 1954-10-23 (0665K-TI17SKI)

(Blåsippan 2-4) Bilaga 1 Tomtindelningsbestämmelser för Blåsippan

Det förekommer inom detaljplaneområdet även tomtindelningar från:

- 1970-03-12 (0665K-TI18SKI)

Tomtindelningsbestämmelser 1970-03-12 (0665K-TI18SKI) är inte aktuell för upphävande på grund av att den även omfattar fastigheter utanför planområdet längre söderut, exempelvis Blåsippan 9 som har kulturhistoriskt värde enligt "Vaggeryds kommun, Kulturhistorisk utredning, rapport nr 29" Utgiven av Jönköpings läns museum, 1988. Det är i form av en större tomt med trädallé och herrgårds miljö. På grund av att tomtindelningsbestämmelsen bevaras uteblir upphävandet även för grannfastigheter inom delar av kvarteret Blåsippan som också tillhör samma tomtindelningsbestämmelse. Planhandlingarna markerar därför endast ut fastigheter som ingår i tomtindelningsbestämmelser som ska upphävas.

1.6 Förslagets innebörd

Upphävningen innebär att tomtindelningsbestämmelser för berörda fastigheter upphävs. Det betyder att detaljplanen inte längre genom fastighetsindelningsbestämmelser reglerar fastigheters storlek eller utformning avseende berörda fastigheter av denna ändring. Upphävande av tomtindelningsbestämmelser möjliggör för Lantmäteriet att på initiativ från fastighetsägare ändra fastighetsgränser enligt gällande detaljplan och fastighetsbildningslagen. Konsekvenserna av en lantmäteriförrättning kan exempelvis vara att fastigheter ändras i form, stycks av, eller slås ihop. Det kan resultera i förändringar i den bebyggda miljön med färre, fler

eller större tomter och bostadsenheter i området. Det finns inga utpekade kulturvärden som kan påverkas inom områdena som ska upphävas. Kulturvärden kopplat till tomtmiljön för fastigheterna Blåsippan 9 har bevarats genom att inte omfattas av den här ändringen av detaljplan.

Vid en lantmäteriförrättning som gäller avstyckning eller fastighetsreglering är grannar vars fastighet inte berörs av ansökan inte sakägare och har därmed inte möjlighet att yttra sig i ärendet. Eventuella fastighetsrättsliga åtgärder bekostas av fastighetsägaren. Upphävningen innebär i sig ingen ändring i vare sig fastighetsgränser, kvartersnamn, eller fastighetsbeteckningar, inte heller påverkas taxeringsuppgifter. Upphävandet blir en ändring av gällande detaljplan men innebär ingen ändring av övriga planbestämmelser. Vaggeryds kommun bekostar denna ändring av detaljplan. Ny fastighetsbildning prövas i enlighet med villkoren i fastighetsbildningslagen och bebyggelse regleras i detaljplanen.

1.7 Bedömning av miljöpåverkan

Det har genomförts en undersökning om betydande miljöpåverkan som ligger till grund för kommunens bedömning. Ett genomförande av planändringen innebär ingen förändring av reglerad markanvändning, vilket fortsatt regleras av gällande detaljplan. Ändringen betyder att bestämmelser om tomtindelning upphävs, vilket bidrar till att möjliggöra fastighetsrättsliga åtgärder.

Planändringen bedöms vara förenlig med de allmänna hushållningsbestämmelserna av mark och vattenområden, enligt Miljöbalken (1998:808) 3 och 4 kap. Ändringen bedöms inte heller medföra att miljö kvalitetsnormer enligt Miljöbalken (1998:808) 5 kap. överskrids. Gällande detaljplan reglerar fortsatt markanvändning och bebyggelseutformning.

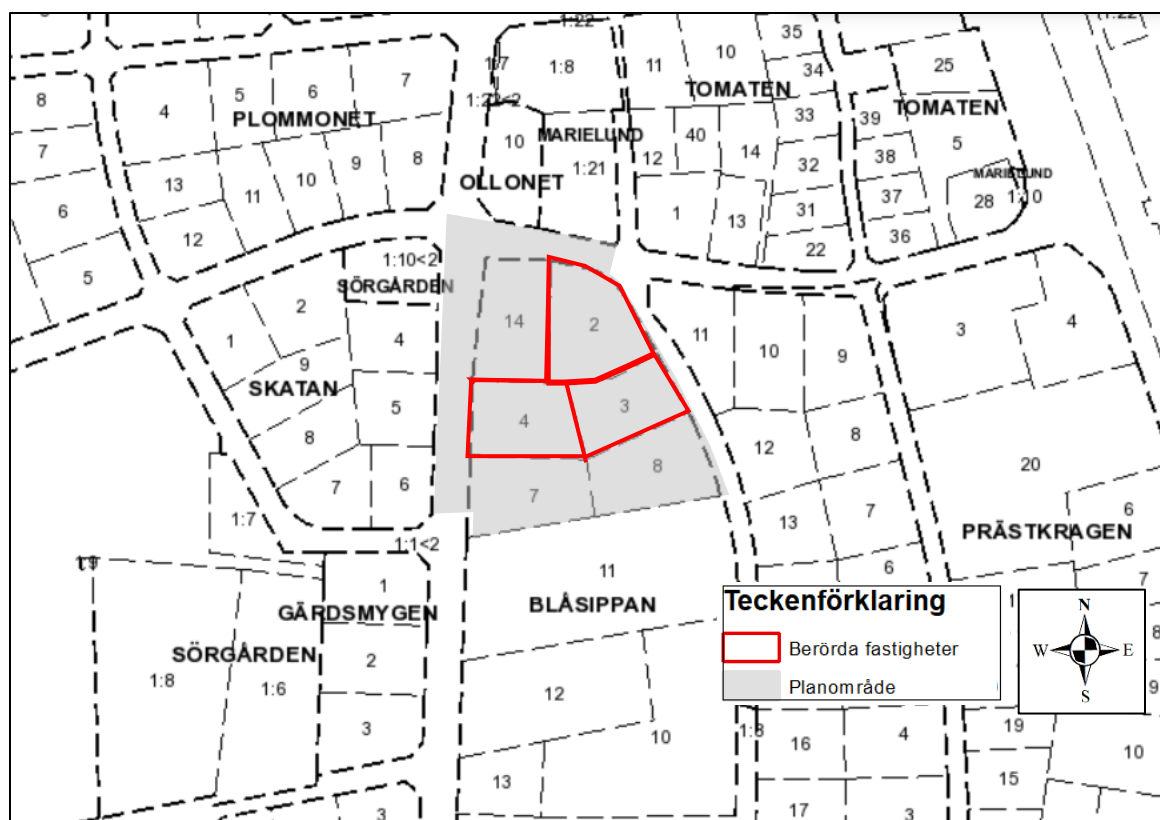
Kommunen bedömer att ett genomförande av ändring av detaljplanen inte kan antas medföra en betydande miljöpåverkan.

1.8 Redovisning

Berörda fastigheter där bestämmelse om tomtindelning upphävs redovisas nedan i tabellen, samt i tillhörande fastighetsförteckning.

Områden för vilka tomtindelningsbestämmelser upphävs redovisas nedan (figur 4).

Berörda fastigheter
Tomtindelningsbestämmelser upphävs för följande fastigheter
Blåsippan 2,3,4



Figur 4: Upphävande av tomtindelingsbestämmelser i rött (0665K-TI17SKI), gäller fastigheter inom stadsplan för Kv. Blåsippan och Violen (06-SKK-40), stadsplanen markerat i grå.

1.9 Tidplan

Målsättningen är att nedanstående tider ska gälla för planarbetet och planens genomförande:

Beslut om antagande	2:a kvartalet 2026
---------------------	--------------------

Ändring av planen får laga kraft tre veckor efter beslut om antagande anslagits på kommunens anslagstavla, såvida resultatet om att anta planen inte överklagas.

Kommunledningskontoret Vaggeryds Kommun

April 2026

Pouya Khezri	Behnam Sharo	Torbjörn Åkerblad
Planarkitekt	Stadsarkitekt	Kanslichef, Bitr. kommundirektör



PLATS FÖR ATT GÖRA SKILLNAD